

DIA 1 15 Julho (Quinta-Feira)**DAY 1** July 15 (Thursday)

CH / TC	Localização / Location	PE / SS Dist.	Ligação / Liaison Dist.	Dist. Total Dist.	Tempo / Target Time	Média / Aver.	1º Conc. / First Car Due
PARTIDA / START							
0	Ponta Delgada - Praça Gonçalo Velho - Podium						16:00
0A	Assistência - Entrada / Service - IN		1,51	1,51	0:05	18,12	16:05
Assistência / Service - A (Ponta Delgada)							
0B	Assistência - Saída / Service - OUT						16:15
Refuel RZ 1							
	Distance to next refuel	24,10	68,73	92,83			
1	Cinco Caminhos		13,95	13,95	0:22	38,05	16:37
PE / SS 1	LAGOA / MARQUES - 1	14,60			0:33		16:40
2	EP Miradouro Coroa da Mata		14,07	28,67	0:36	47,78	17:16
PE / SS 2	COROA DA MATA	7,50			0:03		17:19
3	Marques Britas		11,74	19,24	0:25	45,94	17:44
SE / SSS 3	GRUPO MARQUES - 1	2,00			0:11		17:55
3A	Assistência - Entrada / Service - IN		18,12	18,12	0:24	45,30	18:19
Assistência / Service - B (Ponta Delgada)							
3B	Assistência - Saída / Service - OUT						18:39
3C	Portas do Mar - P. Fechado Entrada / Parc Fermé IN		10,30	10,30	0:16	38,63	18:55
Totals / Totals		24,10	69,69	91,79			

SECÇÃO / Section - 1

DIA 1 16 Julho (Sexta-Feira)**Day 1** July 16 (Friday)

CH / TC	Localização / Location	PE / SS Dist.	Ligação / Liaison Dist.	Dist. Total Dist.	Tempo / Target Time	Média / Aver.	1º Conc. / First Car Due
PARTIDA P. Fechado / RE-START - Parc Fermé							
3D	Ponta Delgada - Portas do Mar - Passeio Marítimo						9:05
3E	Assistência - Entrada / Service - IN		0,55	0,55	0:04	8,25	9:09
Assistência / Service - C (Ponta Delgada)							
3F	Assistência - Saída / Service - OUT						9:19
Refuel RZ 2							
	Distance to next refuel	24,10	68,73	92,83			
4	Pinhal da Paz		9,32	9,32	0:16	34,95	9:35
PE / SS 4	BATALHA GOLFE - 1	11,20			0:03		9:38
5	ER 9 Km 4.2 - Espigão do Mato		17,30	28,50	0:35	48,86	10:13
PE / SS 5	FETEIRAS - 1	7,47			0:03		10:16
6	EM "Seara" - Sete Cidades		8,45	15,92	0:22	43,42	10:38
PE / SS 6	SETE CIDADES - 1	18,30			0:03		10:41
6A	Reagrupamento - Entrada / Regrouping - IN		21,09	39,39	0:50	47,27	11:31
6B	Reagrup ^o Saída - Assistência Entrada / Regrouping OUT - Service IN				0:25		11:56
Assistência / Service - D (Ponta Delgada)							
6C	Assistência - Saída / Service - OUT						12:16
Refuel RZ 3							
	Distance to next refuel	36,97	56,16	93,13			
7	Pinhal da Paz		9,32	9,32	0:16	34,95	12:32
PE / SS 7	BATALHA GOLFE - 2	11,20			0:03		12:35
8	ER 9 Km 4.2 - Espigão do Mato		17,30	28,50	0:35	48,86	13:10
PE / SS 8	FETEIRAS - 2	7,47			0:03		13:13
9	EM "Seara" - Sete Cidades		8,45	15,92	0:22	43,42	13:35
PE / SS 9	SETE CIDADES - 2	18,30			0:03		13:38
9A	Reagrupamento - Entrada / Regrouping - IN		21,09	39,39	0:50	47,27	14:28
9B	Reagrup ^o Saída - Assistência Entrada / Regrouping OUT - Service IN				0:25		14:53
Assistência / Service - E (Ponta Delgada)							
9C	Assistência - Saída / Service - OUT						15:13
Refuel RZ 4							
	Distance to next refuel	36,97	56,16	93,13			
	Distance to next refuel	30,82	104,07	134,89			
10	Cinco Caminhos		13,95	13,95	00:22	38,05	15:35
PE / SS 10	LAGOA / MARQUES - 2	14,60			0:03		15:38
11	Caminho Rural Veredas (ER4-2 Km 4.0)		27,84	42,44	00:54	47,16	16:32
PE / SS 11	ACHADA DAS FURNAS - 1	8,42			0:03		16:35
12	Caminho Rural do Burguet		5,57	13,99	00:20	41,97	16:55
PE / SS 12	LOMBA DA MAIA - 1	7,80			0:03		16:58
12A	Assistência - Entrada / Service - IN		45,86	53,66	01:10	45,99	18:08
Assistência / Service - F (Ponta Delgada)							
12B	Assistência - Saída / Service - OUT						18:53
12C	Portas do Mar - P. Fechado Entrada / Parc Fermé IN		10,30	10,30	00:17	36,35	19:10
Totals 1ª Etapa / Day 1 Totals		128,86	286,08	414,94			

SECÇÃO / Section - 2

SECÇÃO / Section - 3

SECÇÃO / Section - 4

DIA 2 17 Julho (Sábado)

DAY 2 July 17 (Saturday)

CH / TC	Localização / Location	PE / SS Dist.	Ligação / Liaison Dist.	Dist. Total Dist.	Tempo / Target Time	Média / Aver.	1º Conc. / First Car Due
PARTIDA P. Fechado / START - Parc Fermé							
12D	Ponta Delgada - Portas do Mar - Passeio Marítimo						08:30
12E	Assistência - Entrada / Service - IN		0,55	0,55	0:04	8,25	08:34
Assistência / Service - G (Ponta Delgada)			0,55	0,55	0:10		
12F	Assistência - Saída / Service - OUT						08:44
Refuel RZ 5		30,82	104,07	134,89			
Distance to next refuel		29,10					
13	Caminho Rural Veredas (ER4-2 Km 4,0)		38,75	38,75	0:55	42,27	09:39
PE / SS 13	ACHADA DAS FURNAS - 2	8,42					09:42
14	EF Planalto dos Graminhais		12,25	20,67	0:25	49,61	10:07
PE / SS 14	GRAMINHAIS - 1	20,68					10:10
Nordeste - Refueling			14,77	35,45			
Refuel RZ 6		29,10	65,77	94,87			
Distance to next refuel		23,94	62,19	86,13			
15	EF Tronqueira		15,96	36,64	0:45	48,85	10:55
PE / SS 15	TRONQUEIRA - 1	21,94					10:58
16,	Marques Britas		44,88	66,82	1:30	44,55	12:28
SE SSS 16	GRUPO MARQUES - 2	2,00					12:40
16A	Reagrupamento - Entrada / Regrouping - IN		16,12	18,12	0:24	45,30	13:04
16B	Reagrupº Saída - Assistência Entrada / Regrouping OUT - Service IN				0:15		13:19
Assistência / Service - H (Ponta Delgada)			53,04	127,96	181,00	0:20	
16C	Assistência - Saída / Service - OUT						13:39
Refuel RZ 7		23,94	62,19	86,13			
Distance to next refuel		28,48	68,86	97,34			
17	Caminho Rural do Burguete		40,48	40,48	0:56	43,37	14:35
PE / SS 17	LOMBA DA MAIA - 2	7,80					14:38
18	EF Planalto dos Graminhais		13,61	21,41	0:28	45,88	15:06
PE / SS 18	GRAMINHAIS - 2	20,68					15:09
Nordeste - Refueling			14,77	35,45			
Refuel RZ 8		28,48	68,86	97,34			
Distance to finish		21,94	72,66	94,60			
19	EF Tronqueira		15,96	36,64	0:45	48,85	15:54
PE / SS 19	TRONQUEIRA - 2	21,94					15:57
19A	Reagrupamento - Entrada / Regrouping - IN		61,10	83,04	1:45	47,45	17:42
19B	Reagrupº Saída - Assistência Entrada / Regrouping OUT - Service IN				0:15		17:57
Assistência / Service - I (Ponta Delgada)			50,42	131,15	181,57	0:10	
19C	Assistência - Saída / Service - OUT						18:07
19D	Zona de Chegada / Finish Area - IN		10,37	10,37	0:13	47,86	18:20
Ponta Delgada - Praça Gonçalo Velho - Podium							
Totais 2ª Etapa / Day 2 Totals		103,46	270,03	373,49			

Seção / Section - 5

Seção / Section - 6

Section-7

TOTALS OF THE RALLY				
	PE / SS	Liason		
Day 1 - 12 SS	128,86	286,08	414,94	31,1%
Day 2 - 7 SS	103,46	270,03	373,49	27,7%
Total - 19 SS	232,32	556,11	788,43	29,5%

REMÉDIOS (SHAKEDOWN)

(15 Julho)

Início: ER 6-2ª Lagoa do Fogo-Remédios da Lagoa-Estrada Secundária

Final: ER1 Fábrica da Chicória Água de Pau

Horário de Encerramento da Estrada: 08:30 / 13:00



LAGOA / MARQUES (SE 1-10)

14,60 km (15 Julho e 16 Julho)



LAGOA / MARQUES (SE 1-10)

14,60 km (15 Julho e 16 Julho)

Encerramento ao trânsito

(15 de Julho) 14h40 / 18h40
(16 de Julho) 13h57 / 17h57

Início: Freguesia dos Remédios – Lagoa - Cruzamento dos 5 Caminhos

Final: Rua das Alminhas – Exploração Agrícola

Zonas Espectáculo

Local Via Rápida “Ponta Delgada/Lagoa”.

Saída “Cabouco”.

Para Ver Pista Motocross. Salto ao longe, curvas e ganchos muito perto, saída em velocidade.

A partir de Ponta Delgada Av. Infante D. Henrique - saída para Nascente. Na Rotunda, seguir direcção “Rib. Grande/Lagoa”. Depois da Saída LAGOA, sair na direcção “Lagoa Cabouco”. Na Rotunda, seguir novamente na direcção “CABOUCO” e imediatamente depois na direcção “Parque Industrial.../Cabouco”. Depois sempre na estrada principal. Sair para a esq^a antes do triângulo com árvores (ZONA 40), direcção “SOLUÇÕES M”. Seguir sempre direcção “SOLUÇÕES M” até ao Parque de estacionamento.

ATENÇÃO: Espectadores apenas no local designado. NUNCA no interior da pista.

Local ER3-1ª P. Delgada/R.Grande. Saída “Lagoa/estrada secundária” em frente à saída “Rabo de Peixe”, junto ao marco com nicho.

Para Ver NÃO DÁ ACESSO À PISTA MOTOCROSS.

Ampla visão. Gancho, rectas e curvas rápidas.

A partir de Ponta Delgada Av. Infante D. Henrique - saída para Nascente. Na Rotunda, seguir direcção “Rib. Grande/Lagoa”. Logo após “Livramento Estádio”, sair na direcção “Rib. Grande (Via ER3-1ª) / ESTADIO”. Na Rotunda, seguir novamente na direcção

“Rib. Grande” e manter na estrada principal. Passar a bomba da Repsol. Cerca de 1.5 km depois, sair na direcção “Lagoa estrada Secundária”. Em frente à saída “Rabo de Peixe, perto do nicho. Mantendo na estrada principal, passar o viaduto e procurar estacionamento na imediações.

ATENÇÃO: NÃO DÁ ACESSO À PISTA MOTOCROSS.

Espectadores nos locais designados.

NÃO BLOQUEAR A ESTRADA.

Saída alternativa para Ambulâncias

Local ER3-1ª Ponta Delgada/Ribeira Grande.

Rotunda Saída “Livramento”

Para Ver Direita em asfalto, entrada para terra na Mata.

A partir de Ponta Delgada Av. Infante D. Henrique - saída para Nascente. Na Rotunda, seguir direcção “Rib. Grande/Lagoa”. Logo após “Livramento Estádio”, sair na direcção “Rib. Grande (Via ER3-1ª) / ESTADIO”. Na Rotunda, seguir na direcção “Livramento” e manter na estrada principal. Mantendo na estrada principal, sempre pela esquerda.

ATENÇÃO: NÃO DÁ ACESSO À PISTA MOTOCROSS.

Espectadores nos locais designados.

NÃO BLOQUEAR A ESTRADA.

Saída alternativa para Ambulâncias

ATENÇÃO: DEVE PROGRAMAR A SUA IDA PARA OS TROÇOS DE FORMA ATEMPADA, DESLOCANDO-SE SOMENTE PARA AS ZONAS ESPECTÁCULO. VEJA O SATA RALLYE AÇORES EM SEGURANÇA

COROA DA MATA (PE 2)

7,50 km (15 Julho)



COROA DA MATA (PE 2)

7,50 km (15 Julho)

Encerramento ao trânsito

15h19 / 19h19

Início: Estrada Particular – Miradouro da Coroa da Mata.

ER R. Grande / Furnas. ACESSO NÃO PERMITIDO

Final: Ramal de Acesso “Gramas” – Final da Envolvente da Ribeira Grande

Zonas Espectáculo

Local ER1 R.Grande/Furnas. A seguir à saída “Gramas”.

Para Ver Tanque do IROA. “S” rápido com salto. A partir de Ponta Delgada Av. Infante D. Henrique - saída para Nascente. Na Rotunda, Seguir direcção “Rib. Grande/Lagoa”. Depois da Saída LAGOA, sair na direcção “Rib Grande”. Na Rotunda, do fim

da via rápida seguir direcção “Furnas”. Após saída “Gramas” seguir na estrada Regional até encontrar sinalética Parque Espectadores.

ATENÇÃO: Espectadores nos locais designados.
**SEMPRE EM CIMA DAS BARREIRAS
E NUNCA AO NÍVEL DA ESTRADA**

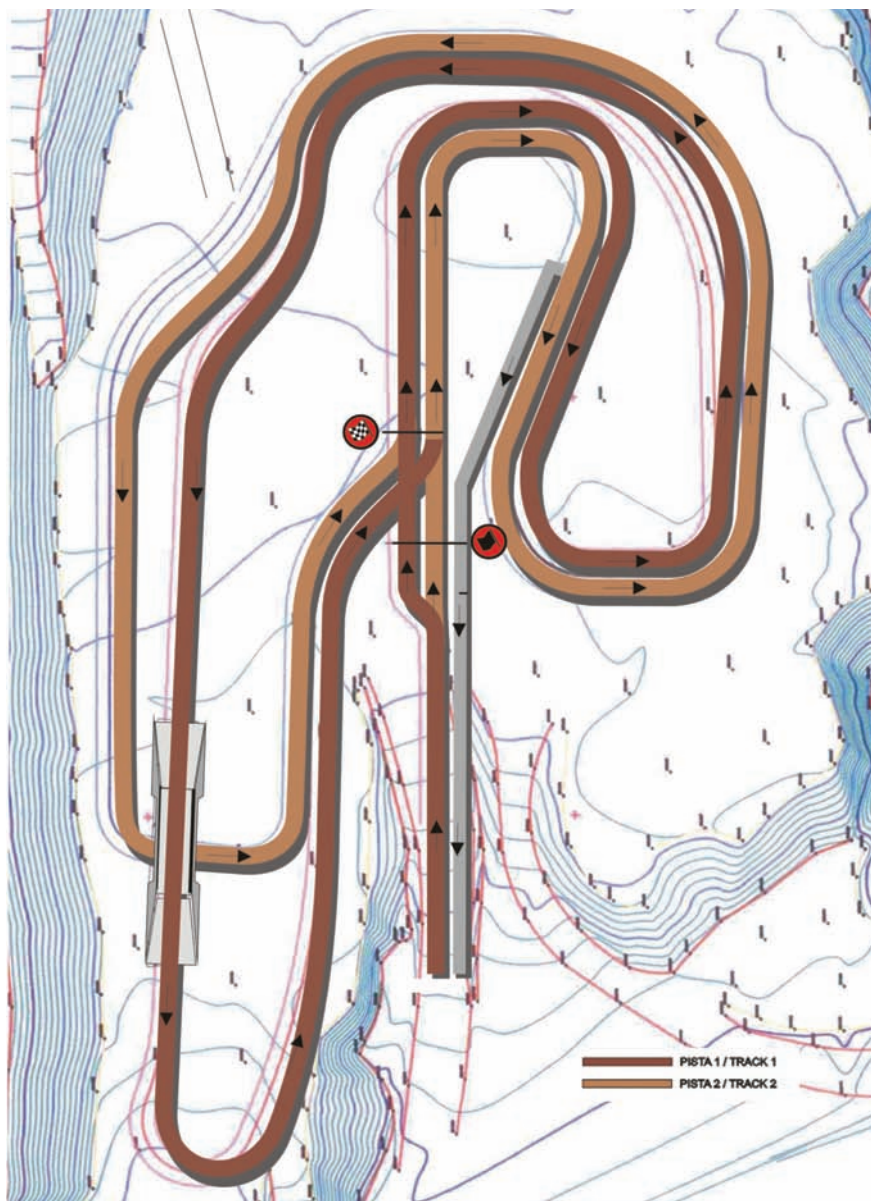


Chris Atkinson - Proton Satria Neo S2000

ATENÇÃO: DEVE PROGRAMAR A SUA IDA PARA OS TROÇOS DE FORMA ATEMPADA, DESLOCANDO-SE SOMENTE PARA AS ZONAS ESPECTÁCULO. VEJA O SATA RALLYE AÇORES EM SEGURANÇA

GRUPO MARQUES (PE 3-16)

2,00 km (15 Julho e 17 Julho)



GRUPO MARQUES (PE 3-16)

2,00 km (15 Julho e 17 Julho)

Encerramento ao trânsito
00h00 / 00h00

Zonas Espectáculo

Local ER3-1ª P. Delgada/R.Grande.

Saída “Marques Britas” em frente Repsol.

Para Ver SUPER ESPECIAL “GRUPO MARQUES”.

Grande visibilidade. Pistas com 2 carros em simultâneo.

A partir de Ponta Delgada Av. Infante D. Henrique - saída para Nascente. Na Rotunda, seguir direcção “Rib. Grande/Lagoa”. Logo após “Livramento Estádio”, sair na direcção “Rib. Grande (Via ER3-

1ª)/ESTADIO”. Na Rotunda, seguir novamente na direcção “Rib. Grande” e manter na estrada principal. Em frente Bomba da Repsol, sair na direcção Marques Britas.

Seguir indicações para os parques de espectadores.

ATENÇÃO: Espectadores nos locais designados.



Kris Meeke - Peugeot 207 S2000

ATENÇÃO: DEVE PROGRAMAR A SUA IDA PARA OS TROÇOS DE FORMA ATEMPADA, DESLOCANDO-SE SOMENTE PARA AS ZONAS ESPECTÁCULO. VEJA O SATA RALLYE AÇORES EM SEGURANÇA

BATALHA GOLFE (PE 4-7)

11,20 km (16 Julho)

Encerramento ao trânsito

08h03 / 14h57

Início: Acesso principal do Pinhal da Paz

Final: Beiras de São Vicente

Zonas Espectáculo

Local Estrada "Batalha". Antigo acesso "Pinhal da Paz" em piso de terra

Para Ver Curva apertada na entrada portão da Mata Militar

Na envolvente de Ponta Delgada, sair na direcção "CAPELAS". Seguir na estrada principal: Sair direcção "BATALHA". Sempre na estrada principal até sair para "BATALHA" novamente". Poucos metros depois, sair para a direita na estrada de piso de terra direcção "PINHAL DA PAZ"

ATENÇÃO: Espectadores nos locais designados.

NÃO BLOQUEAR A ESTRADA.

Saída alternativa para Ambulâncias

Local "S. Vicente" - Rua dos Barões/"S. Vicente"

Rua dos Barões

Para Ver Gancho em terra

Na envolvente de Ponta Delgada, sair na direcção "CAPELAS". Seguir na estrada principal na direcção S. VICENTE. Na bifurcação seguir pela direita.

Mantendo sempre na rua principal. No final, seguir pela direita, RUA do OUTEIRO. No final da Rua, junto à Igreja, seguir pela direita. No entroncamento da Rua do Cemitério seguir pela direita e novamente pela direita para a RUA DOS BAROES.

ATENÇÃO: Espectadores nos locais designados.

NÃO BLOQUEAR A ESTRADA.

Saída alternativa para Ambulâncias



Bruno Magalhães - Peugeot 207 S2000

ATENÇÃO: DEVE PROGRAMAR A SUA IDA PARA OS TROÇOS DE FORMA ATEMPADA, DESLOCANDO-SE SOMENTE PARA AS ZONAS ESPECTÁCULO. VEJA O SATA RALLYE AÇORES EM SEGURANÇA

FETEIRAS (PE 5-8)

7,47 km (16 Julho)



FETEIRAS (PE 5-8)

7,47 km (16 Julho)

Encerramento ao trânsito

08h38 / 15h32

Início: ER 9 (P.Delgada/Vista do Rei) – km 4.2 – Espigão do Mato

Final: ER 9 (P.Delgada/Vista do Rei) – km 5.0

Zonas Espectáculo

Local Feteiras ER

Para Ver Descida em curva e subida rápida
No final da envolvente de Ponta Delgada, sair na direcção “SETE CIDADES e MOSTEIROS”. Seguir na estrada principal na direcção FETEIRAS/MOSTEIROS.

Sempre na ER até passar pela bomba da Galp na zona FETEIRAS. Seguir sinalética Parque Zona de Espectadores.

**ATENÇÃO: Espectadores nos locais designados.
EM CIMA DAS BARREIRAS.**



Jan Kopecký - Skoda Fabia S2000

ATENÇÃO: DEVE PROGRAMAR A SUA IDA PARA OS TROÇOS DE FORMA ATEMPADA, DESLOCANDO-SE SOMENTE PARA AS ZONAS ESPECTÁCULO. VEJA O SATA RALLYE AÇORES EM SEGURANÇA

SETE CIDADES (PE 6-9)

18,30 km (16 Julho)

Encerramento ao trânsito

09h03 / 15h57

Início: EM – Caminho da Seara – No acesso às Sete Cidades pelo lado da Várzea

Final: PPA de Santo António (estrada de ligação Santo António / Arrifes)

Zonas Espectáculo

Local ER “Capelas/Stº António/Ajuda Bretanha”. Acesso a partir de “Ajuda - Bretanha”

Para Ver Cumeeiras. Ampla visão no cimo da montanha com várias curvas rápidas.

Paisagem deslumbrante.

Na envolvente de Ponta Delgada, sair na direcção “CAPELAS”. Seguir na Estrada principal na direcção CAPELAS. Depois STº ANTONIO. Sempre na ER seguir Direcção MOSTEIROS/BRETANHA. Passar placa AJUDA - kms a zero. 1,10 Kms depois, virar para esquerda. Rua de cimento a subir. (RUA JOSÉ VIVEIROS FERNANDES. Manter sempre na Estrada de cimento a subir. Após 2.5 kms encontra a PE no cimo das Cumeeiras.

ATENÇÃO: Espectadores nos locais designados. CIMO DAS BARREIRAS

Local ER “Capelas/Stª Bárbara”. “Rua do Arado Grande” após acesso Sta Bárbara.

Para Ver Recta a descer com curva rápida.

Na envolvente de Ponta Delgada, sair na direcção “CAPELAS”. Seguir na Estrada principal na direcção CAPELAS. Depois STº ANTONIO. Na ER após passar o acesso STA BÁRBARA/RAMAL DAS ESCOLAS - Kms a zero. Após 0.6 Kms, a seguir a uma curva para esquerda, virar na Rua à esquerda. Rua de cimento a subir RUA DO ARADO GRANDE. Aos 0,9 km, no fim da Rua, seguir em frente para a RUA DO JOGO. Aos 1,9 kms no entroncamento, seguir pela esqª, sempre na estrada de asfalto até encontrar a ZE aos 2.6 kms.

ATENÇÃO: Espectadores nos locais designados.



Bruno Magalhães - Peugeot 207 S2000

ATENÇÃO: DEVE PROGRAMAR A SUA IDA PARA OS TROÇOS DE FORMA ATEMPADA, DESLOCANDO-SE SOMENTE PARA AS ZONAS ESPECTÁCULO. VEJA O SATA RALLYE AÇORES EM SEGURANÇA

ACHADA DAS FURNAS (PE 11-13)

8,42 km (16 Julho e 17 Julho)



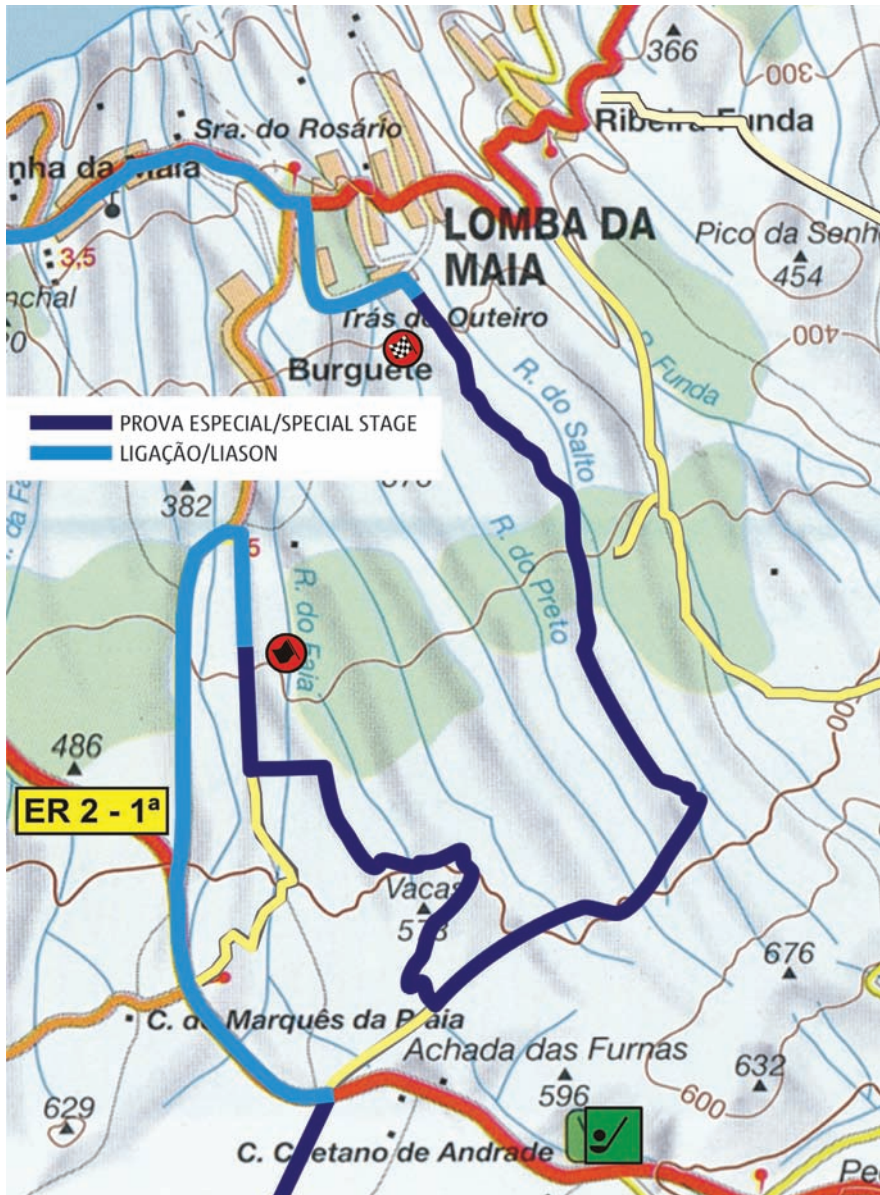
ACHADA DAS FURNAS (PE 11-13)**8,42 km** (16 Julho e 17 Julho)**Encerramento ao trânsito**(16 de Julho) **14h50 / 18h50**
(17 de Julho) **08h17 / 12h17****Início:** Caminho rural das Veredas (ER 4-2 Km 4.0)**Final:** ER 1 Km6.6 Achada das Furnas**Zonas Espectáculo****Local** ER V. F. Do Campo/Furnas. Saída "ACHADA DAS FURNAS"**Para Ver** Posto Leite abandonado. Recta a subir e 2 curvas rápidas ao lado da ER V. Franca/R. Grande. A partir de Ponta Delgada Av. Infante D. Henrique - saída para Nascente. Na Rotunda, seguir direcção "Rib. Grande/Lagoa". Seguir sempre direcção POVOAÇÃO (via Sul)/V. F. do CAMPO. Após atravessar Vila Franca do Campo, seguir na direcção ACHADA DAS FURNAS. Seguir sempre na ER. Vai passar pelo início da PE e pela ZE. Seguir sempre até encontrar o Parque Espectadores. Depois deslocar-se a pé de regresso até à ZE, junto da ER. Andando sempre de frente para o trânsito.**ATENÇÃO: Proibido estacionar ou parar na ER.****Apenas no parque mais à frente.****Os concorrentes circulam nesta Estrada.****Local** ER V. Franca/Furnas. Saída para a esqª em frente acesso Ponta Garça (Fábrica Pirotecnia Oleirense).**Para Ver** Descida e curva apertada para nova subida. A partir de Ponta Delgada Av. Infante D. Henrique - saída para Nascente. Na Rotunda, seguir direcção "Rib. Grande/Lagoa". Seguir sempre direcção POVOAÇÃO (via Sul)/V. F. do CAMPO. Após atravessar Vila Franca do Campo, seguir na Direcção FURNAS - Kms a zero. Aos 2.2 kms, sair para a esqª antes de uma curva à direita, em frente ao acesso "Ponta Garça" (Fábrica Pirotecnia Oleirense). No cruzamento, seguir em frente. 1.2 kms depois encontra a ZE.**ATENÇÃO: Proibido estacionar para o lado da saída de Emergência. Seguir as instruções das Autoridades e Marshalls da Organização.**

Andreas Mikkelsen - Ford Fiesta S2000

ATENÇÃO: DEVE PROGRAMAR A SUA IDA PARA OS TROÇOS DE FORMA ATEMPADA, DESLOCANDO-SE SOMENTE PARA AS ZONAS ESPECTÁCULO. VEJA O SATA RALLYE AÇORES EM SEGURANÇA

LOMBA DA MAIA (PE 12-17)

7,80 km (16 Julho e 17 Julho)



LOMBA DA MAIA (PE 12-17)

7,80 km (16 Julho e 17 Julho)

Encerramento ao trânsito

(16 de Julho) 15h13 / 19h13
(17 de Julho) 13h22 / 17h22

Início: Caminho rural do Burguete

Final: Freguesia Lomba da Maia

Zonas Espectáculo

Local ER 1 R.Grande/Furnas em frente Ramal V. Franca

Para Ver Arranque, recta de 400m e gancho para nova recta.

A partir de Ponta Delgada Av. Infante D. Henrique - saída para Nascente. Na Rotunda, seguir direcção "Rib. Grande/Lagoa". Logo após saída LAGOA, sair na direcção "Rib Grande". Na Rotunda, do fim da via rápida seguir direcção "Furnas".

Seguir sempre na direcção FURNAS. Na estrada para as Furnas em frente ao Ramal V. F. do CAMPO. Estacionar no largo de terra vermelha. Seguir a pé pelo acesso espectadores até à ZE.

ATENÇÃO: Espectadores nos locais designados. SEMPRE EM CIMA DAS BARREIRAS E NUNCA AO NÍVEL DA ESTRADA

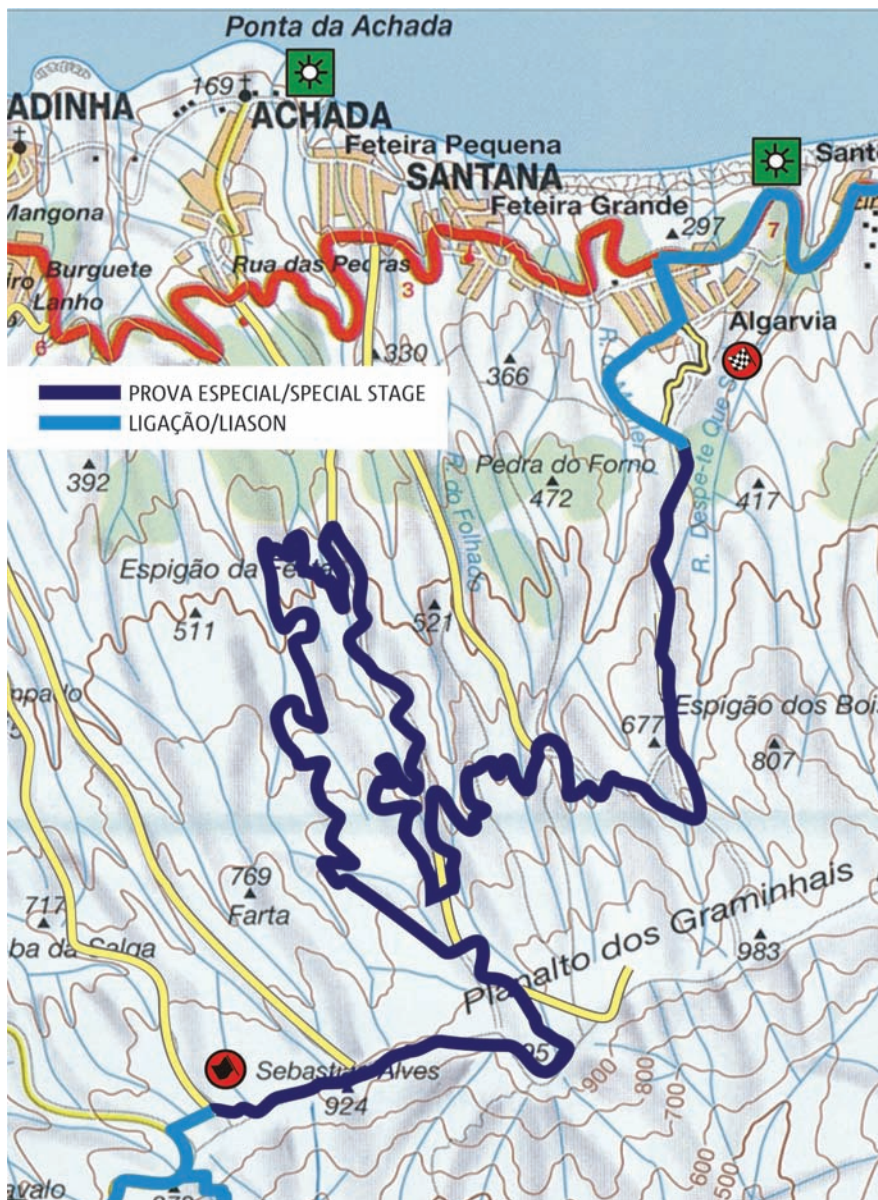


Ricardo Moura - Mitsubishi Lancer EVO IX

ATENÇÃO: DEVE PROGRAMAR A SUA IDA PARA OS TROÇOS DE FORMA ATEMPADA, DESLOCANDO-SE SOMENTE PARA AS ZONAS ESPECTÁCULO. VEJA O SATA RALLYE AÇORES EM SEGURANÇA

GRAMINHAIS (PE 14-18)

20,68 km (17 Julho)



GRAMINHAIS (PE 14-18)

20,68 km (17 Julho)

Encerramento ao trânsito

08h45 / 17h53

Início: EF Planalto dos Graminhais

Final: Estrada do Planalto que desce até à “Algarvia”

Zonas Espectáculo

Local Achadinha - Caminho cimento a seguir Placa final “Achadinha”

Para Ver Ampla visão no topo do Planalto. Paisagem deslumbrante

A partir de Ponta Delgada Av. Infante D. Henrique - saída para Nascente. Na Rotunda, seguir direcção “Rib. Grande/Lagoa”. Logo após saída LAGOA, sair na direcção “RIB. GRANDE”. Na Rotunda, do fim da via rápida seguir direcção “FURNAS/NORDESTE”. Seguir sempre na direcção NORDESTE. Imediatamente após placa final da ACHADINHA, virar à direita na estrada larga que sobe, em piso de cimento - Kms a zero. Aos 1.3 km, após lomba, virar à direita junto a tomada de abastecimento de água. Aos 1.4 km, virar à esqª na estrada de asfalto. Seguir sempre na estrada de asfalto, subindo até encontrar a ZE aos 8,10 kms.

ATENÇÃO: Espectadores nos locais designados. SEMPRE EM CIMA DAS BARREIRAS E NUNCA AO NÍVEL DA ESTRADA

Local ER R.Grande/Nordeste. Após placa final da ALGARVIA - Rua da Quinta.

Para Ver Recta a descer e curva rápida antes do final da PE.

A partir de Ponta Delgada Av. Infante D. Henrique - saída para Nascente. Na Rotunda, seguir direcção “Rib. Grande/Lagoa”. Logo após saída LAGOA, sair na direcção “RIB. GRANDE”. Na Rotunda, do fim da via rápida seguir direcção “FURNAS/NORDESTE”. Seguir sempre na direcção NORDESTE. Imediatamente após placa final da ALGARVIA, na paragem do autocarro, sair para a Rua da Quinta, na estrada que sobe - Kms a zero. Aos 0,9 km, duas opções - Opção 1: Seguir em frente na estrada de terra; OPÇÃO 2: virar à direita . Opção 1: Na estrada de terra, encontra o Parque Espectadores 0,4 kms depois.

OPÇÃO 2: Seguir no asfalto sempre em frente até ao triângulo das árvores com tubos brancos e vermelhos. Seguir pela esqª até ao Parque Espectadores. Seguir as indicações para o acesso a pé após estacionar.

ATENÇÃO: Espectadores nos locais designados. SEMPRE EM CIMA DAS BARREIRAS E NUNCA AO NÍVEL DA ESTRADA

ATENÇÃO: DEVE PROGRAMAR A SUA IDA PARA OS TROÇOS DE FORMA ATEMPADA, DESLOCANDO-SE SOMENTE PARA AS ZONAS ESPECTÁCULO. VEJA O SATA RALLYE AÇORES EM SEGURANÇA

TRONQUEIRA (PE 15-19)

21,94 km (17 Julho)

Encerramento ao trânsito
(17 de Julho) 09h33 / 18h41

Início: Nordeste - EF de Tronqueira - Entrada dos Serviços Florestais.

Final: Povoação – Lomba do Botão

Zonas Espectáculo

Local ER Povoação/Nordeste. Ramal Núcleo Florestal da Serra da Tronqueira.

Para Ver Quinta das Queimadas. Curva rápida com outras sequências.

A partir de Ponta Delgada Av. Infante D. Henrique - saída para Nascente. Na Rotunda, seguir direcção “Rib. Grande/Lagoa”. Seguir sempre direcção POVOAÇÃO (via Sul). Após passar a Vila da Povoação, seguir direcção NORDESTE. Antes de chegar à Vila de Nordeste, sair à esqª para NÚCLEO FLORESTAL DA SERRA DA TRONQUEIRA- Kms a zero. Aos 0,7 km seguir pela direita. Aos 1.0 Km virar de novo à direita pela ponte (Caminho Mun. Das Queimadas). Aos 1.3 km seguir pela esqª (Queimadas). Encontra a ZE aos 2.0 km.

ATENÇÃO: Espectadores nos locais designados. SEMPRE EM CIMA DAS BARREIRAS E NUNCA AO NÍVEL DA ESTRADA

Local ER Povoação/Nordeste. Ramal Nucleo Florestal da Serra da Tronqueira.

Para Ver Várias curvas rápidas e entrada na Mata.

Idêntico ao anterior Kms a zero. Aos 0,7 km seguir pela direita. Aos 1.0 Km seguir em frente. Aos 2,5 passa pela cancela do Parque Florestal. Aos 3.2 km no triângulo das árvores, seguir pela dirª na direcção PARQUE FLORESTAL , continuando sempre pela dirª passando junto ao Parque. Aos 3.6 km seguir na estrada sempre a descer em terra que depois passa a asfalto . Aos 5.8 km encontra a ZE.

ATENÇÃO: Espectadores nos locais designados. SEMPRE EM CIMA DAS BARREIRAS E NUNCA AO NÍVEL DA ESTRADA

Local Vila da Povoação. Saída “Lomba do Loução”

Para Ver Várias curvas rápidas em estrada larga ladeada de árvores.

Idêntico ao anterior À saída Povoação, sair para LOMBA DO LOUÇÃO - km a zero. Aos 1.1 km virar à esqª AV Nª 5ª DOS REMÉDIOS. Aos 1.5 km virar de novo à esqª e seguir sempre na estrada principal que atravessa a Freguesia, com inclinação por vezes acentuada. Aos 2.8 km chega à ZE. Outra opção será virar à esqª aos 2.5 km para Estrada do IROA e seguir até outra ZE numa zona muito rápida.

ATENÇÃO: Espectadores nos locais designados. SEMPRE EM CIMA DAS BARREIRAS E NUNCA AO NÍVEL DA ESTRADA

Local Vila da Povoação. Saída “Lomba do Pomar”.

Para Ver Várias curvas rápidas quase no Final da PE.

Idêntico ao anterior À saída Povoação, no fim da Rua ao lado da Ribeira, virar à direita e logo de imediato à esqª LOMBA DO POMAR - km a zero. Seguir sempre na estrada principal que atravessa a Freguesia. Aos 2.6 km chega à ZE, na zona do Merendário, onde pode ver em plano superior a passagem dos concorrentes.

ATENÇÃO: Espectadores nos locais designados. SEMPRE NO PLANO SUPERIOR DO PARQUE DAS MERENDAS. NUNCA AO NÍVEL DA ESTRADA

ATENÇÃO: DEVE PROGRAMAR A SUA IDA PARA OS TROÇOS DE FORMA ATEMPADA, DESLOCANDO-SE SOMENTE PARA AS ZONAS ESPECTÁCULO. VEJA O SATA RALLYE AÇORES EM SEGURANÇA

HORÁRIO FECHO DAS ESTRADAS

Roads Closed to Traffic

15 de Julho (Quinta-Feira)

Thu July 15 (Thursday)

Prova Teste REMÉDIOS <i>shakedown</i>	ER6-2ª / Lagoa do Fogo / Remédios Lagoa / Estrada Secundária / ER1 Água de Pau	08:00 / 13:00
PROVA ESPECIAL <i>S. Stage</i>	LOCAIS <i>Roads</i>	HORÁRIO <i>Schedule</i>
1 LAGOA MARQUES	ER 6-2ª / Cinco Caminhos / Rego D'Água / Mediana / ER7 / Pico do Alho / Agraçor / Soluções M / João Cabral / Nó da Adutora / Rua Joaquim Marques / Mata Portucel Soporcel / Estª Marques Britas / Pico Dr. Ferreira / R. das Alminhas	14:40 / 18:40
2 CORÔA DA MATA	ER 1 (RG/FURNAS) Miradouro "Corôa da Mata / Mato Serrado Novo / Ribeira do Lameiro / Prédio do Engenho / Caminho do Monte Gordo / Tanque Iroa / Caminho das Escadinhas / Ramal de "Gramas"	15:19 / 19:19

NÚMERO SOS

Emergency Number

+ (351) 963 928 000

Este número funcionará desde o início dos Reconhecimentos até ao final da Prova e deverá ser utilizado pelos participantes em caso de emergência ou abandono do Rallye.

Pode também ser utilizado por qualquer pessoa que assista ou tenha conhecimento de alguma situação que possa pôr em risco a integridade física de quaisquer elementos participantes na prova ou espectadores.

This telephone number will be available during the reconnaissance and the Rally and must be used by the participants in case of any emergency or withdrawal.

Must also be used by anyone in case of viewing or have knowledge of any situation of injuries at any participants or spectators.

HORÁRIO FECHO DAS ESTRADAS

Roads Closed to Traffic

16 de Julho (Sexta-Feira)

Thu July 16 (Friday)

PROVA ESPECIAL S. Stage	LOCAIS Roads	HORÁRIO Schedule
4 / 7 BATALHA GOLFE	Estrada da Adutora / Acesso Pinhal da Paz / Mata da Pelanganha / Pinhal da Paz 2º Portão / Campo de Golfe / Miradouro dos Aflitos / Caminho da Batalha / Rebentão dos Fenais Caminho das Lagoínhas - Beirais / Rua dos Barões / Avigex / Beirais	08:03 / 14:57
5 / 8 FETEIRAS	<u>(Vigia das Feteiras / Vista do Rei)</u> ER9 KM 4.7 / ESPIGÃO DO MATO / CANADA DAS CRUZINHAS / ARRENDAMENTO / CANADA DAS ROLAS / CHÂ DA AREIA / ER9 Km 5.3 (Ligação Vista do Rei)	08:38 / 15:32
6 / 9 SETE CIDADES	S.Cidades / Vista do Rei / Cumeeiras / Caminho da Seara / Torrão Branco / Lomba dos Homens / ER1 / Pico de Mafra / Caminho Casa Velha de Baixo / ER1 / Caminho Casa velha Cima / Cumeeiras / Canada do Cedro / Caminho Novo / Canada das Patas / Caminho Miradouro da Cumeeira / Cumeeiras / Pico da Cruz / Maranhão / Caminho do Bardo / PPA STº António	09:03 / 15:57
10 LAGOA MARQUES	ER 6-2º / Cinco Caminhos / Rego D'Água / Mediana / ER7 / Pico do Alho / Agraçor / Pista Soluções M / João Cabral / Nó da Adutora / R. Joaquim Marques / Mata Portucel Soporcel / Marques Britas / Pico Dr. Ferreira / R. das Alminhas	13:57 / 17:57
11 ACHADA DAS FURNAS	RAMAL V. FRANCA (ER 4-1 Km 4,0) / CAMINHO DAS VEREDAS / Vereda das Meias / Pico do Vigário / Caminho do Maranhão / Caminho do Magano / Biscate / PECA / Achada das Furnas (ER2- Km 6.6)	14:50 / 18:50
12 LOMBA DA MAIA	Caminho Rural do Burguete / Caminho da Macieira / Estrada do Vale Grande / LOMBA DA MAIA	15:13 / 19:13

HORÁRIO FECHO DAS ESTRADAS

Roads Closed to Traffic

17 de Julho (Sábado)

Thu July 17 (Saturday)

PROVA ESPECIAL S. Stage	LOCAIS Roads	HORÁRIO Schedule
13 ACHADA DAS FURNAS	RAMAL V. FRANCA (ER 4-1 Km 4,0) / CAMINHO DAS VEREDAS / Vereda das Meias / Pico do Vigário / Caminho do Maranhão / Caminho do Magano / Biscate / PECA / Achada das Furnas (ER2- Km 6.6)	08:17 / 12:17
14 / 18 GRAMINHAIS	Planalto dos Graminhais / Serra da Achadinha / Espigão do Porco / Pico da Criação / João Lopes / Est. Florestal da Achada / Rebentão das Areias / Eniemes / 4º Troço da Serra da Tronqueira / Bardinho / Caminho da Marcela / Algarvia	08:45 / 17:53
15 / 19 TRONQUEIRA	Nordeste - Serv. Florestais / Caminho da Tronqueira / Pico Bartolomeu / Miradouro da Tronqueira / Camº Florestal Mata dos Bispos / Arrastadouros / Lomba do Loução / Lomba do Pomar / Lomba do Botão	09:33 / 18:41
17 LONBA DA MAIA	Caminho Rural do Burguete / Caminho da Macieira / Estrada do Vale Grande / LONBA DA MAIA	13:22 / 17:22

INFORMAÇÕES 96 171 9885

SOS - 963 928 000

HORÁRIO ABERTURA INTERMÉDIA

Intermediate Open

SEMPRE NO SENTIDO DA PROVA ESPECIAL

As horas de reabertura são estimadas, dependendo do decorrer da prova

16 de Julho (Sexta-Feira)

Thu July 16 (Friday)

PROVA ESPECIAL <i>S. Stage</i>	LOCAIS <i>Roads</i>	HORÁRIO <i>Schedule</i>
-----------------------------------	------------------------	----------------------------

4 / 7	Estrada da Adutora / Acesso Pinhal da Paz / Mata da Pelanganha / Pinhal da Paz 2º Portão / Campo de Golfe / Miradouro dos Afiitos / Caminho da Batalha / Rebentão dos Fenais Caminho das Lagoínhas - Beirais / Rua dos Barões / Avigex / Beirais	Após Carro Vassoura estimado 11:53 Até 12:07
BATALHA GOLFE		

17 de Julho (Sábado)

Thu July 17 (Saturday)

PROVA ESPECIAL <i>S. Stage</i>	LOCAIS <i>Roads</i>	HORÁRIO <i>Schedule</i>
-----------------------------------	------------------------	----------------------------

14 / 18	Planalto dos Graminhais / Serra da Achadinha / Espigão do Porco / Pico da Criação / João Lopes / Est. Florestal da Achada / Rebentão das Areias / Eniemes / 4º Troço da Serra da Tronqueira / Bardinho / Caminho da Marcela / Algarvia	Após Carro Vassoura estimado 12:35 Até 14:23
GRAMINHAIS		

13 / 19	Nordeste - Serv. Florestais / Pico Bartolomeu / Miradouro da Tronqueira / Camº Florestal Mata dos Bispos / Arrastadouros / Lomba do Louçã / Lomba do Pomar / Lomba do Botão	Após Carro Vassoura estimado 13:23 Até 15:11
TRONQUEIRA		

INFORMAÇÕES

961 719 885

SOS

963 928 000

SEGURANÇA



A disposição da zona é controlada por várias barreiras que detêm qualquer veículo que queira entrar na pista.
The layout of the zone is controlled by barriers which block any vehicle that wants to enter the allocated zone.
The entrance is marked by road barriers in order to keep spectators from entering with the start procedure.

Deixe sempre livre as escapatórias.
Always keep exit routes clear.

Evite caminhar pela interior da curva.
Avoid walking inside the corner edge.

Coloque-se sempre por detrás da linha amarela e azul.
Always stand behind the yellow and blue safety lines.

Escolha o seu veículo correctamente de modo a não bloquear a saída, evitando sempre todos os obstáculos na curva.
Pick your vehicle properly in order not to obstruct the exit, avoiding always any dangerous situations.

Coloque-se em lugares elevados de modo a observar melhor o Rally.
Position yourself in elevated places in order to observe the Rally better.

Nunca se coloque nunca contra ou no frente da linha amarela e azul.
Never stand in a corner or in front of the yellow and blue safety lines.

PERIGO
Nunca se coloque entre rodas, nem fora da linha.
Never stand where the type of safety sign exists.

Obedeça as Instruções de Estado.
Follow the instructions given by the Road Marshal.



COMPOSIÇÃO DA CARAVANA DE SEGURANÇA

Passa 20' a 25' antes do primeiro concorrente

VEÍCULO 0000

Informa a Direcção de Prova do funcionamento dos Controlos e afluência de Público

Passa 15' a 20' antes do primeiro concorrente

VEÍCULO 000

Informa a Direcção de Prova da posição do público e das medidas de segurança

Passa 10' a 15' antes do primeiro concorrente

VEÍCULO 00

Informa a Direcção de Prova sobre o estado do troço e a posição do público

Passa 5' a 10' antes do primeiro concorrente

VEÍCULO 0

Veículo com andamento rápido, Informa ao público a passagem do primeiro concorrente

Veículo de Competição

VEÍCULO COMPETIÇÃO

Passam com um intervalo aproximado de 2 min, entre os pilotos prioritários e de 1 min, no resto dos concorrentes

Passa minutos depois do último concorrente

VEÍCULO FINAL



Depois deste veículo poderá ainda entrar no troço o veículo de intervenção rápida, a ambulância e o reboque.
ESTE VEÍCULO NÃO ABRE O TROÇO

Ao longo dos dias de prova, informação constante sobre o Rali em texto, som, vídeo, fotos; **dia a dia saiba tudo sobre o Rali.**



SATA
RALLYE AÇORES
45° 2010



Açoriano Oriental

AO online
Acoriano Oriental

www.acorianooriental.pt

TSF
RÁDIO AÇORES

99.4 mhz



Patrocinador
Principal

meo

Outros
Patrocínios:

Millennium
bcp

ILHA VERDE
RENT A CAR

